













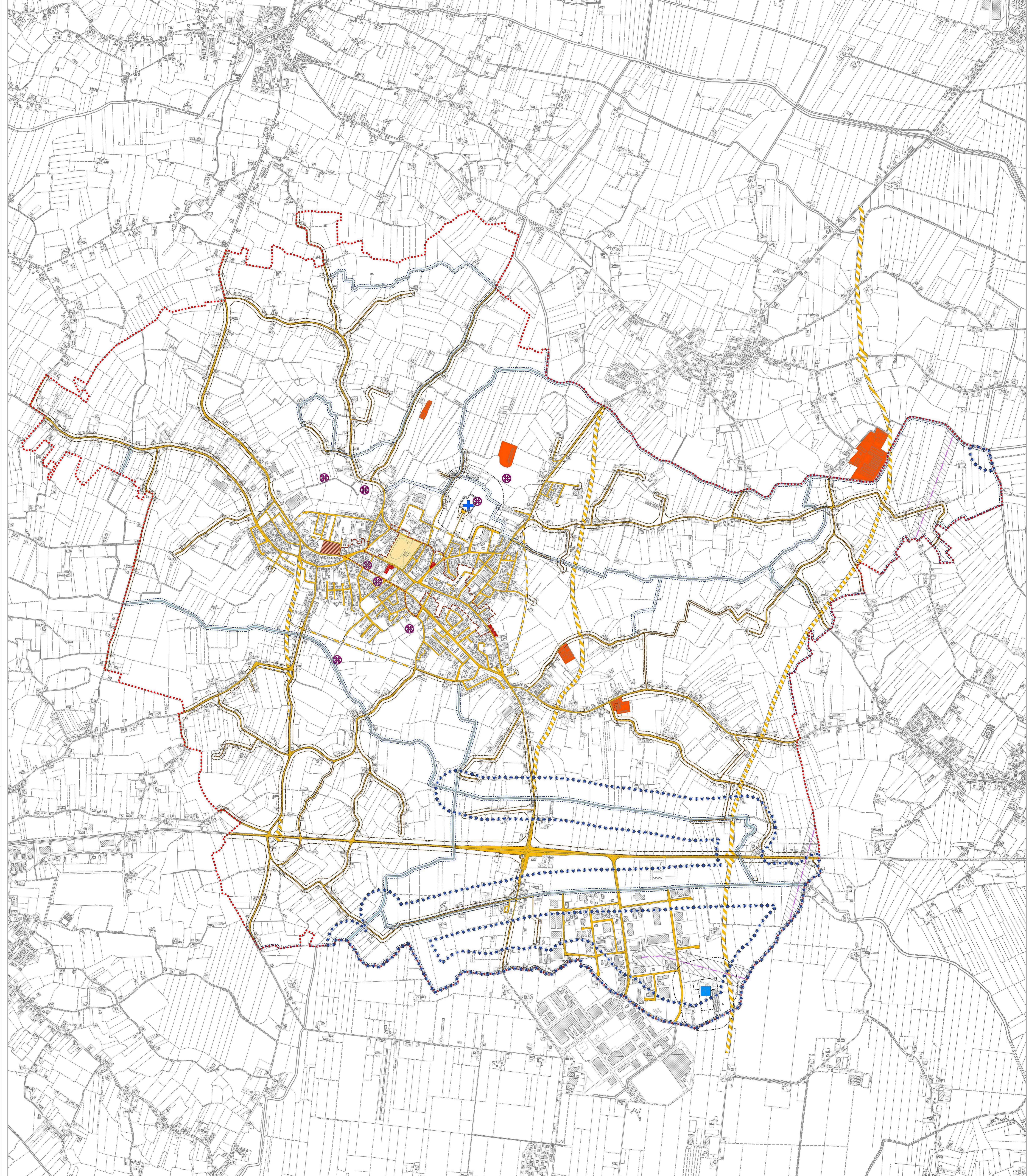


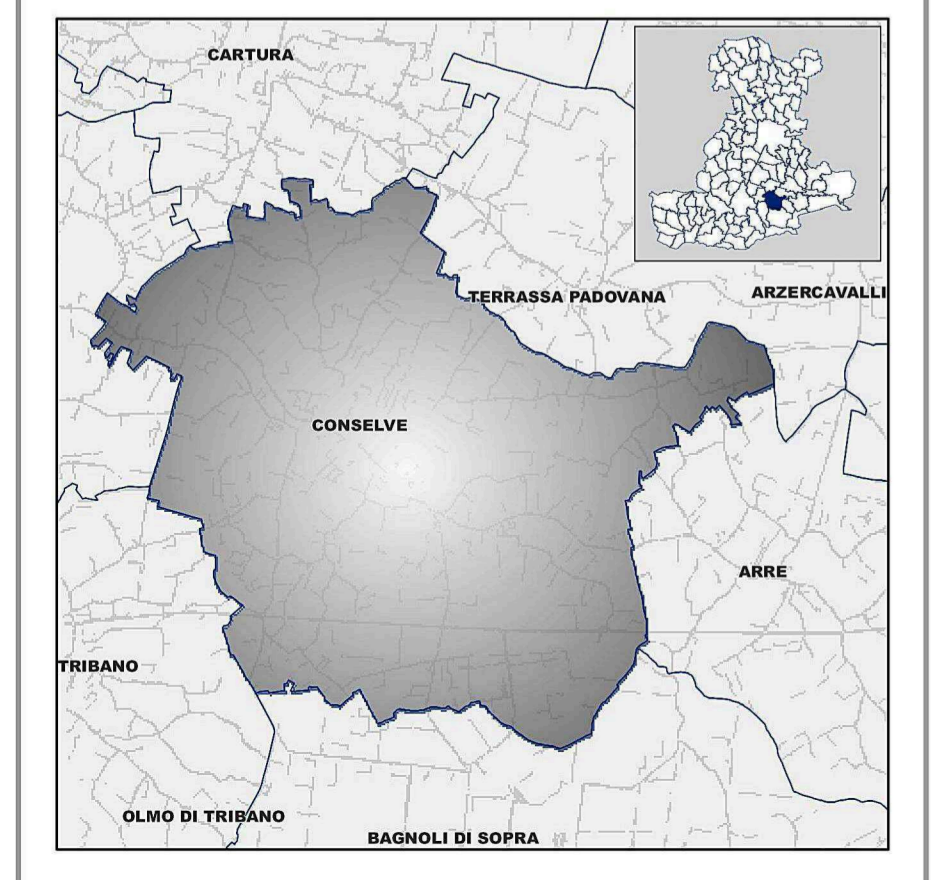
- Vincoli**
-  Confine comunale
 -  Vincolo paesaggistico D.Lgs. 42/2004 - art. 136 - Aree di notevole interesse pubblico
 -  Vincolo paesaggistico D.Lgs. 42/2004 - art. 142, lett. c - Corsi d'acqua
 -  Vincolo monumentale D.Lgs. 42/2004
 -  Vincolo sismico O.P.C.M. 3274/2003 (grado 4)
- Altri elementi**
-  Centri storici
 -  Cimiteri / Fasce di rispetto
 -  Viabilità / Fasce di rispetto
 -  Idrografia / Fasce di rispetto
 -  Depuratori Fasce di rispetto
 -  Elettrodotti / Fasce di rispetto
 -  Allevamenti zootecnici intensivi
 -  Impianti di comunicazione elettronica ad uso pubblico
 -  Viabilità di progetto



Elab. 07/08 - Copia in originale allegata alla D.G.C. n. 16 del 09/02/2012 - ADOZIONE
 IL SINDACO
 IL SEGRETARIO COMUNALE
 IL RESPONSABILE UFFICIO DI PIANO

Prima stesura carta dei Vincoli e della Pianificazione Territoriale

Allegato al Documento Preliminare



PAT
COMUNE di Conselve

Ufficio di Piano:
 Responsabile Ufficio di Piano
 Arch. Andrea Valentini

Gruppo di lavoro multidisciplinare:
 Analisi morfologiche
 Dott. Geol. Alberto Stella
 Analisi agronomica
 Dott. Agr. Giacomo Gazzan
 Analisi storico-culturali
 Arch. Ing. Fabio Zecchin
 Reti ecologiche - paesaggio
 Dott.ssa Serena Michielotto
 Compatibilità Idraulica
 Ing. Giuliano Zen
 R.A.P. - V.A.S.
 Dott. Andrea Biaggio
 Quadro Conoscitivo -
 Service cartografico
 Arch. Giancarlo Grisotto