


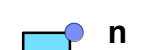






Elaborato
C.03.02
Scala
1:10.000





Carta dell'assetto storico-insediativo

-  Confine comunale
-  Idrografia
-  Provvedimenti di tutela D.Lgs. 42/2004 - art. 10
Palazzo Schiesari, Villa Lazara, Villa Sagredo, Toderini, Chiesa di San Giovanni Decollato di Palù, Villa Schiesari
-  Beni immobili di proprietà comunale ed ecclesiastica art. 10 e art. 12 D. Leg.vo 42/2004
-  Ville venete
-  Pertinenze scoperte da tutelare
-  Centri storici (da PRG)
Conselve
-  Centro Storico: tessuto morfologico storico

TEZZONE Toponomastica storica

 Strade di Renna Infrastrutture storiche

Edifici e complessi di valore monumentale e testimoniale

-  Chiese ed oratori
Duomo di San Lorenzo; Oratorio di San Benedetto; Chiesa di San Giovanni Battista Decollato in Palù
-  Archeologia industriale
Ex Fornace Carotta
-  Altri edifici di interesse storico - monumentale
Casa colonica Valmarana
-  Nuclei storico-testimoniali
Palù; Beolo



COMUNE DI CONSELVE
Provincia di Padova

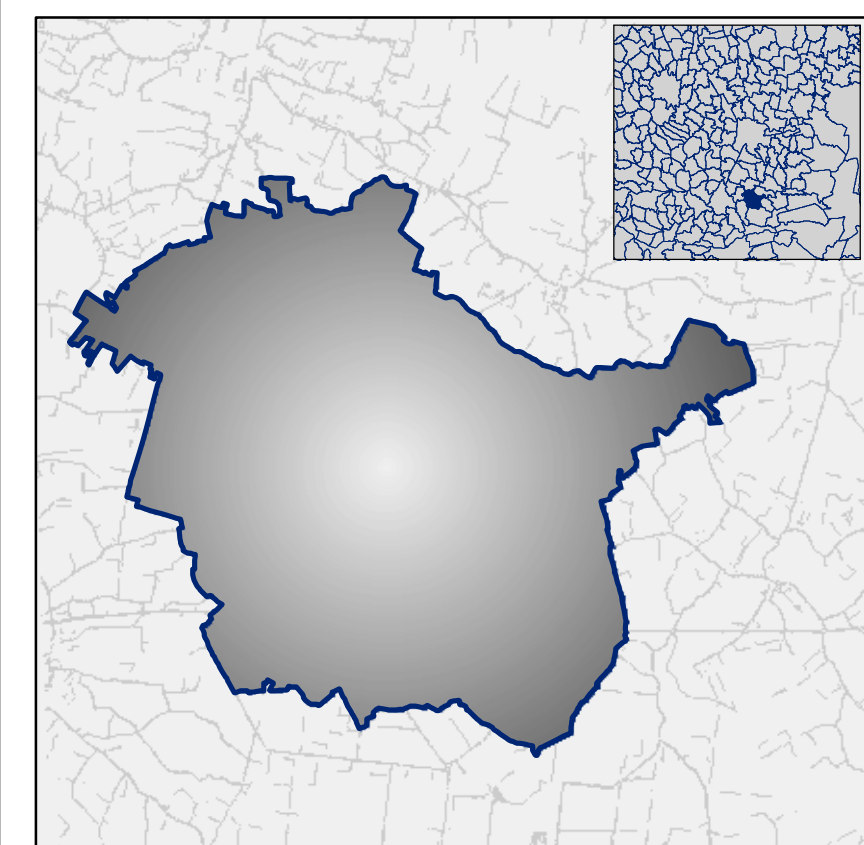
P.A.T.

Elaborato

C 03 02

Scala
1:10.000

Carta dell'assetto storico-insediativo



PAT
COMUNE DI
di **Conselve**

Ufficio di Piano:
Responsabile Ufficio di Piano
Arch. Fabio Mazzoli
Ingegnere Ufficio di Piano
Ing. Gianfranco

Gruppo di lavoro multidisciplinare:

Analisi idrogeologica
Dott. Geo. Alberto Sisti

Analisi agronomica
Dott. Agr. Giacomo Saccin

Analisi storico-culturali
Arch. Ing. Fabio Zecchin

Reti ecologiche - paesaggio
Dott.ssa Sandra Michielotto

Compatibilità idraulica
Ing. Giuliano Zini

R.A.P. - V.A.S.
Dott. Antonio Bugnini

Quadro Concettivo -
Servizio cartografico
Arch. Giancarlo Ghirelli

Ottobre 2013

